






LEGENDA:

-  granica opracowania
-  80 89 drzewa i krzewy kolidujące z projektem do usunięcia
-  25 drzewa i krzewy w złym stanie zdrowotnym do usunięcia
-  88 drzewa i krzewy w dobrym i średnim stanie zdrowotnym do zachowania
-  drzewa nieistniejące w terenie

- UWAGA:**
1. Inwentaryzacja dendrologiczna nie jest inwentaryzacją geodezyjną. Lokalizacja geodezyjne drzew, między innymi różnic od lokalizacji w terenie!
 2. Wszystkie wymiary sprawdzić w naturze!

zimowiec-cieplik
krajobraz i architektura

Investor: Przedsiębiorstwo Wodociągów i Kanalizacji w Pleszcynie Sp. z o.o., ul. Żeromskiego 39, 05-500 Pleszczyne		Teren: przy ul. Żeromskiego dz. nr ewid. 25 obręb 27 w Pleszczyne	
Rysunek: PROJEKT GOSPODARKI IŚNIEWĄCĄ SZATĄ ROŚLINNĄ		Główny projektant: dr inż. Kinga Zimowiec-Oleplik-arch. kraj. posiadająca CESP	
Projektant: inż. ogr. Ewa Wieczorek		Pracownia: inż. ogr. Ewa Wieczorek	
Data: 29 kwietnia 2016		Skala: 1:500	
Lp.:			2