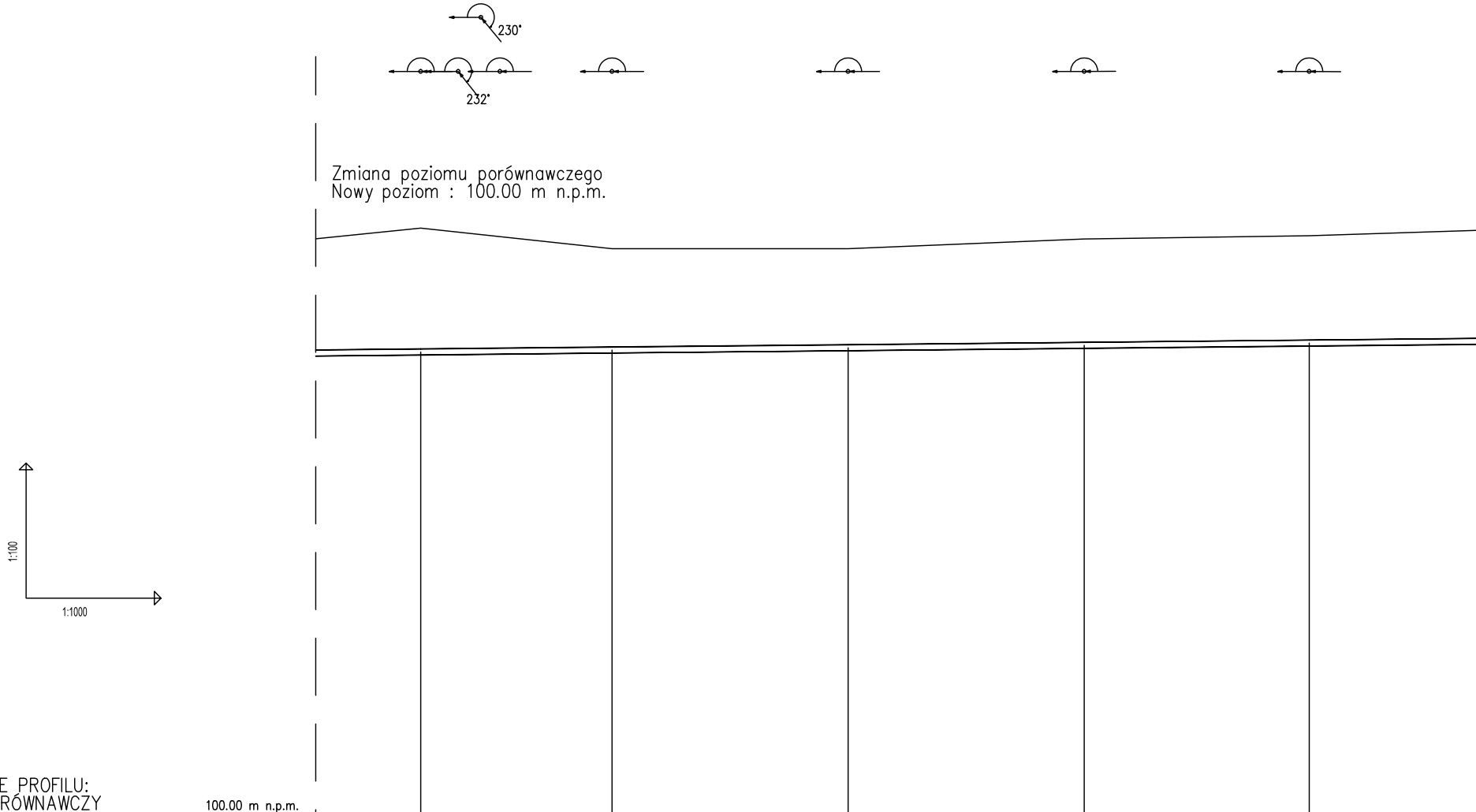
230°
232°
1:100
1:1000

Zmiana poziomu porównawczego
Nowy poziom : 100.00 m n.p.m.

OZNACZENIE PROFILU:
POZIOM PORÓWNAWCZY 100.00 m n.p.m.

RZĘDNA TERENU ISTN.	113.22		112.76		112.76		112.98		113.05	
RZĘDNA OSI KANAŁU	110.47		110.51		110.56		110.62		110.67	
ZAGŁĘBIENIE OSI KANAŁU	2.75		2.25		2.20		2.36		2.38	
SPADKI, DŁUGOŚCI										
ŚREDNICA, MATERIAŁ										⌀0,14 PE 1
ODLEGŁOŚCI	1008.9	42.5	1051.4	52.4	1103.8	52.5	1156.3	50.0	1206.3	59.4
HEKTOMETRY	RT1_34		RT1_35		RT1_36		RT1_37		RT1_38	
	⯐10				⯐11				⯐12	

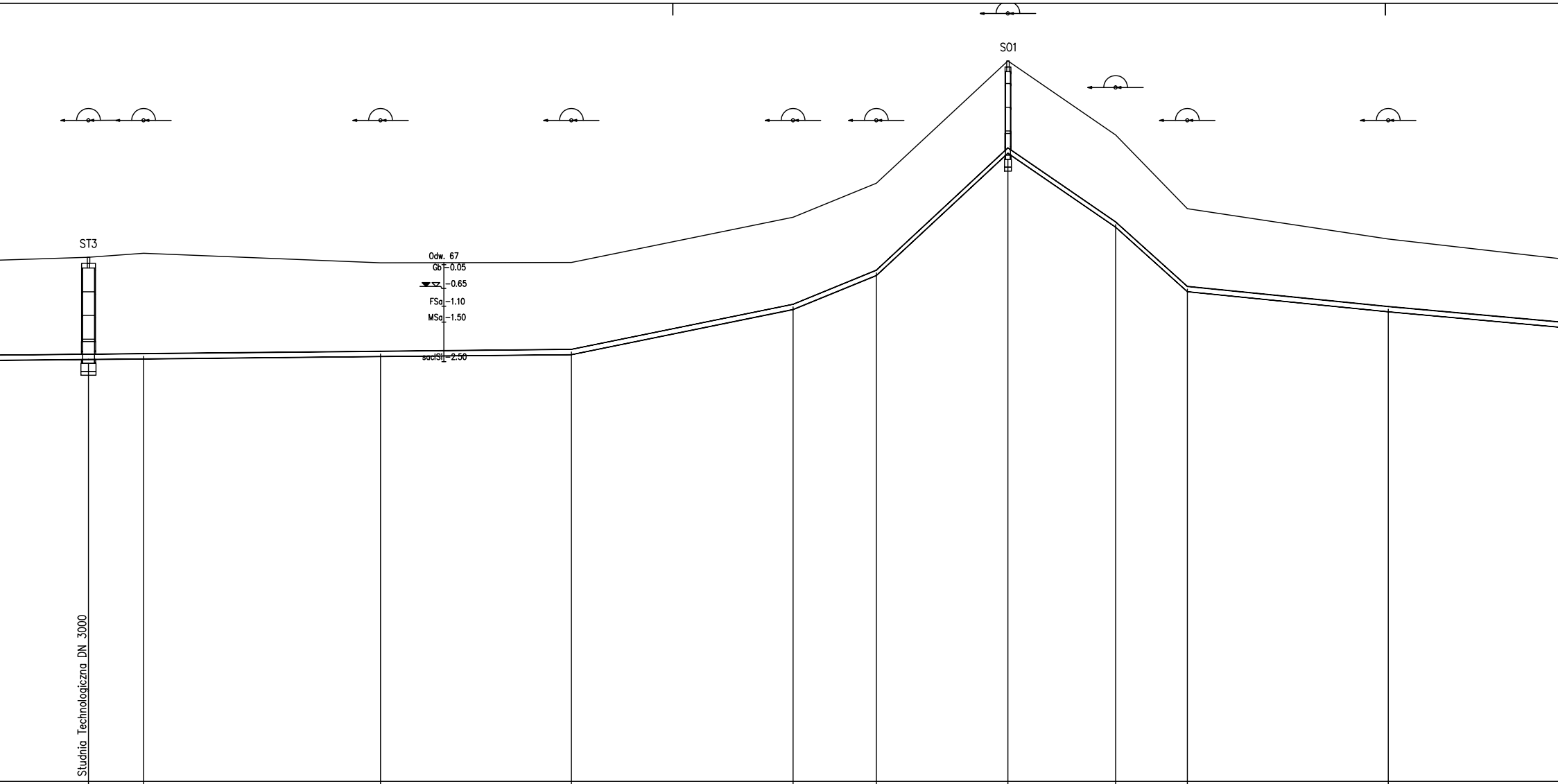
S01
ST3
Odw. 67
Gb -0.05
-0.65
FSa -1.10
MSa -1.50
saclSi -2.50
Studnia Technologiczna DN 3000

	113.24		113.34		113.10		113.11		114.25		115.11		118.20		116.33		114.47		113.70	
	110.72		110.74		110.80		110.85		111.99		112.85		115.94		114.07		112.44		111.93	
	2.52		2.60		2.30		2.26		2.26		2.26		2.26		2.26		2.03		1.77	
						482.3m		20‰ 56.0m		41‰ 21.1m		93‰ 33.3m		69‰ 27.2m		90‰ 18.1		10‰ 50.8m		9‰
00 RC L=3517.4m																				
	1265.7	13.9	1279.6	59.9	1339.5	48.2	1387.7	56.0	1443.7	21.0	1464.7	33.3	1498.0	27.2	1525.2	18.1	1543.3	50.7	1594.0	57.0
	ST2		RT1_40		RT1_41		RT1_42		RT1_43		RT1_44		S01		RT1_46		RT1_47		RT1_48	
				⌖13				⌖14					⌖15							⌖16


ST4
Odw. 68
Mg -0.30
Gb -0.50
FSa -1.20
sisaCl -2.50
Studnia Technologiczna DN 3000
113.05 113.44 113.16 113.09 113.51 112.92 112.75 112.86 113.18
111.42 111.41 111.37 111.33 111.28 111.23 111.18 111.13 111.08
1.63 2.03 1.79 1.76 2.23 1.69 1.57 1.73 2.10
57.0m
1‰
⌀0,14 PE 100 RC L=3517.4m
1651.0 1659.0 1697.5 1732.5 1782.4 1833.5 1886.8 1936.7 1989.6
8.0 38.5 35.0 49.9 51.1 53.3 49.9 52.9 49.2
RT1_49
ST3
RT1_51
RT1_52
RT1_53
RT1_54
RT1_55
RT1_56
RT1_57
17
18
19
20

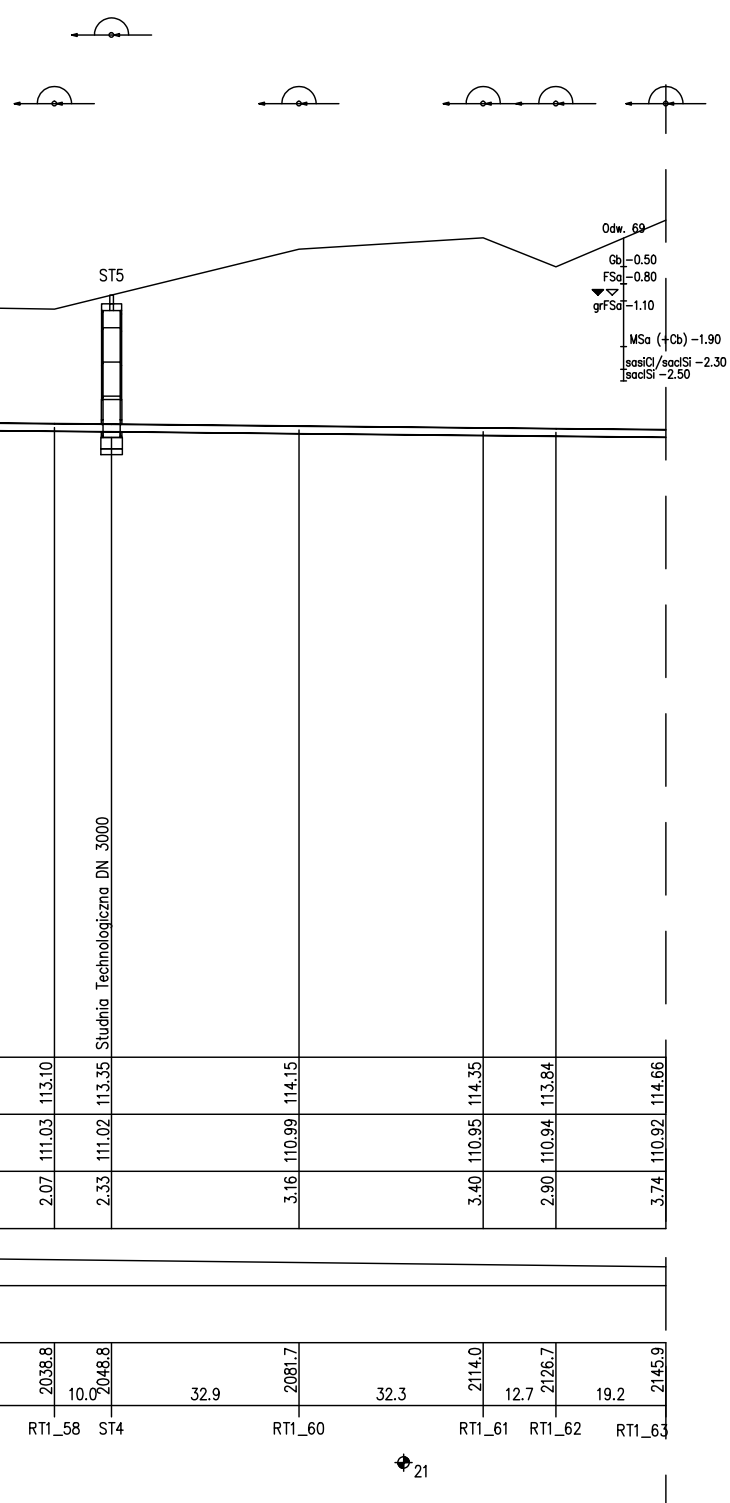
ST5
Odw. 69
Gb −0.50
FSa −0.80
grFSa −1.10
MSa (+Cb) −1.90
sasiCl/saclSi −2.30
saclSi −2.50
Studnia Technologiczna DN 3000
113.10
113.35
114.15
114.35
113.84
114.66
111.03
111.02
110.99
110.95
110.94
110.92
2.07
2.33
3.16
3.40
2.90
3.74
2038.8
10.0
2048.8
32.9
2081.7
32.3
2114.0
12.7
2126.7
19.2
2145.9
RT1_58
ST4
RT1_60
RT1_61
RT1_62
RT1_63
21

AGENCJA TECHNIK EKOLOGICZNYCH I REALIZACJI INWESTYCJI
mkm PERFEKT Sp. z o.o. z siedzibą w Krakowie
ul. Rzemieślnicza 1, 30 - 363 Kraków

Zamawiający:	Przedsiębiorstwo Wodociągów i Kanalizacji w Piasecznie Sp. z o.o. z siedzibą w Piasecznie przy ul. Żeromskiego 39, 05-500 Piaseczno					
Zadanie:	*"Opracowanie projektu budowlanego i wykonawczego kanalizacji sanitarnej oraz sieci wodociągowej w Pilawie, Orzeszynie i Chojnowie, gm. Piaseczno"*				Stadium dokum.: PB PW	Branża: Kanalizacyjna
Nazwa rysunku:	*Profil podłużny kanału tłocznego RT1- cz.2*					
	Imię i nazwisko:	Specjalność :	Nr uprawnień:	Podpis :	Data:	Skala:
Projektował:	mgr inż. Wojciech Korona	instalacyjna	SWK/0176/POOS/12		10.2014r.	1:100/ 1000
Sprawdził:	mgr inż. Jacek Kożuch	inst-inż. w zakresie sieci wod. kan.	upr. 31/83		10.2014r.	
Asystent projektanta:	mgr inż. Agnieszka Ślęzak	———	———		10.2014r.	Nr rysunku:
Asystent projektanta:	mgr inż. Wilhelm Kasowski	———	———		10.2014r.	4.32
Asystent projektanta:	mgr inż. Anna Juszczyk	———	———		10.2014r.	